

Historique du Lac Sunday




Longueur: 2,3 km
Largeur: 0,6 km
Profondeur: 45,6 mètres
Superficie: 85 hectares
Altitude: 375 mètres

L'arpenteur J.B. Richard notera dans son rapport de 1870 l'existence du lac. Au Centre toponymique du Québec, on mentionne qu'autrefois le lac portait le nom de "Indian Lake" mais qu'on ignore qui a donné le nom de "Lac Sunday".





De 1894 à 1917, il y a eu quelques périodes d'exploitation minière de chromite dans le secteur du Lac Sunday. Dans un rapport on peut lire qu'en 1896, 30 tonnes avaient été extraites des lots 6 et 7 du rang 2.



Les archives publiques du Canada à Ottawa gardent un dessin réalisé par le docteur Bompas le 20 mai 1871.



Le Club de Chasse et Pêche du Comté de Wolfe existe depuis 1898. Les lacs Sunday et Breches faisaient partie de ce territoire protégé jusqu'en 1970. Le docteur Gordon B. Loomis, un "Squatter", était gardien du territoire; il croyait avoir construit son chalet sur les Terres de la Couronne. La communauté demanda l'autorisation au Club de développer une Colonie de vacances pour garçons de 10 à 14 ans. C'est à l'été 1969 que débuta la Colonie qui a accueilli 80 campeurs par année. En 1996, elle cessa ses activités après 28 saisons.




Le vieux camp

Le vieux camp de bûcheron qui était à l'abandon dans les années 1959, était un vestige de l'époque de l'exploitation forestière de la région. Les Frères du Sacré-Coeur utilisèrent ce camp pendant les travaux de la construction du chemin en 1959 et la construction du chalet le "Beauséjour" en 1960.


Conseil provincial de la Province d'Arthabaska

Le 26 juin 1959, le conseil provincial de la Province d'Arthabaska achète les lots 6 et 7 de monsieur Maurille Grégoire, marchand de bois, résidant à Thetford Mines. En achetant le domaine du Lac Sunday, l'idée première du conseil était de permettre aux frères enseignant au Juvénat et dans les écoles publiques d'avoir un lieu de villégiature pour le repos et le rassemblement de ceux qui étaient répartis dans les Bois-Francs, Asbestos, Québec et la Beauce.



Été 1959

Les Frères du Sacré-Coeur tracèrent et construisirent le chemin pour se rendre au lac Sunday. Dans les archives de la Communauté on peut lire que les frères Gilles Hébert, Roland Trudeau, Émile Baril, Gérard Larivière et Lionel Bouchard auraient fait le tracé du chemin qui est en ligne droite. La partie en zigzag était le chemin de monsieur Beaudoin qui nous avait laissé un droit de passage avant d'accepter de nous vendre ses terres vingt ans plus tard.



Dans un camion que la communauté avait loué chez St-Pierre Automobile à Victoriaville, le frère Gilbert Allard et messieurs Onil Gagné, Claude Tétreault et Nil Bélanger étendent le gravier pour la construction du chemin.